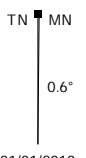
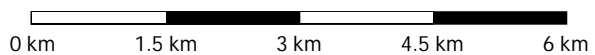


Topo France v3 Nord Est Pro

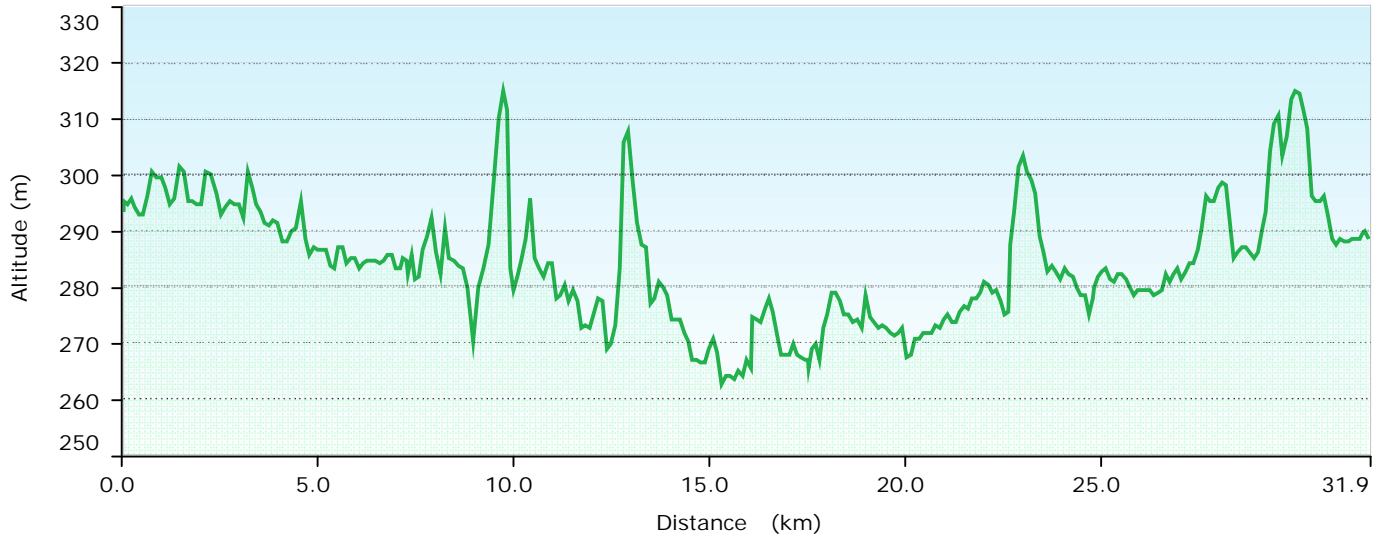
© FFC 2011
 © FFRP 2011 pour les tracés de randonnée et de promenade
 GR®, GR Pays®, PR® - Tous droits réservés
 © Garmin 2012
 © IGN-PARIS 2011 pour les données cartographiques BD
 TOPO® et BD CARTO®, Licence d'exploitation N° 9946/IGN
 © Navteq Source (c)IGN France BD TOPO 1993-2010



GARMIN

01/01/2010

Graphique



Statistiques

Récapitulatif

Points: 305 Distance: 31.9 km Zone: 0.2 km²

Heure

Temps écoulé: 6:05:27 Temps de déplacement: 3:10:42 Temps d'arrêt: 2:54:45

Vitesse

Moyenne: 5 km/h Vitesse moyenne déplacement: 10 km/h Minimale: 0.0 km/h Maximale: 21 km/h

Altitude

Minimale: 263 m Maximale: 315 m Ascension: 319 m Descente: 323 m Pente: -0.0 %